

VIAGGI E SPEDIZIONI



I Viaggi di Maurizio Levi

L'ESSENZA DEL VIAGGIARE

Tel. +39 02 34934528 - Via Londonio 4 - 20154 Milano

MINI GUIDA

SUDAN

NOMADI E SITI ARCHEOLOGICI SCONOSCIUTI

NOMADI E SITI ARCHEOLOGICI SCONOSCIUTI

Una vera spedizione esplorativa del deserto nubiano che occupa la parte più orientale del **Sahara**, tra il **Nilo** e il **Mar Rosso**, una delle aree meno note del grande deserto africano a causa della sua morfologia montagnosa e in parte ancora inesplorata. Fin dai tempi più remoti è stato abitato da popolazioni nomadi, ma frequentato anche dagli **antichi Egizi** che estraevano da queste montagne l'oro per i gioielli dei faraoni e hanno lasciato i resti degli insediamenti minerari come quello famoso di **Berenice Pancrisia** la città dell'oro che sembrano abbandonati solo da pochi anni. Resti di fortezze, macine per sbriciolare il quarzo aurifero, ripari in pietra, necropoli a tumulo: un viaggio che riserva sempre qualche interessante 'scoperta' come in occasione del nostro ultimo viaggio nella primavera del 2009 dove abbiamo ritrovato i resti di una fortezza (**Keyau al Nafaab**), un antico insediamento risalente al primo Medioevo. Interessantissimi gli incontri con le tribù di nomadi **Beja** (Bisharin, Amarrar, Hadendowa), essi vivono in luoghi inospitali in perfetta armonia con il deserto che li circonda, hanno incontrato nella loro vita pochissimi europei e sono altrettanto curiosi nei nostri confronti. Visiteremo le splendide **piramidi di Meroe**, attraverseremo il **Deserto del Bayuda** raggiungendo alcuni crateri vulcanici e in quello di **Atrun** si potranno incontrare i nomadi che raccolgono il sale con mezzi preistorici... emozioni da ricordare per sempre. Tutti i gruppi sono condotti da una nostra guida italiana con lunga esperienza di viaggi in **Sudan**.

<http://www.inognidove.it/viaggilevi-sudan/>





Museo Nazionale di Khartoum

Cortile del **Museo Nazionale di Khartoum** realizzato alla fine degli anni '60 ad opera dell'Unesco per esporre i templi e i reperti salvati dalla zona inondata del Sudan dopo l'ultimo innalzamento della **diga di Assuan**.

Da notare in primo piano un ariete rappresentante il dio **Amon**, subito dietro un canale rappresentante il **Nilo**, e in fondo i due colossi in granito provenienti dal tempio di **Argo** sull'isola di **Tabo**.

<http://www.inognidove.it/viaggilevi-sudan/>





Moschea a Khartoum

Nel centro di Khartoum c'è una moschea del periodo egiziano (1820-1956)

<http://www.inognidove.it/viaggilevi-sudan/>





Omdurman

Tomba del **Mahdi 'Il Promesso'**, capo politico e spirituale che ha guidato la rivolta contro il dominio anglo-egiziano alla fine del XIX secolo.

<http://www.inognidove.it/viaggilevi-sudan/>



MINI GUIDA – SUDAN NOMADI E SITI ARCHEOLOGICI SCONOSCIUTI



Suk di Omdurman

Mercato delle spezie: montagne di datteri secchi, karkadè, legumi, peperoncino e ..

<http://www.inognidove.it/viaggilevi-sudan/>





Il **chiosco di Naga** è del tardo meroitico, risale al II secolo A.D. ed è considerato il gioiello dell'arte meroitica. Ingloba contemporaneamente elementi egizi, greci, e romani.



Naga, tempio di Apedemak (leone). Edificato fra il 12 A.C. e il 12 D.C.

Sul pilone si intravedono le immagini del re **Natakamani** e della regina **Amanitore**





Tempio principale di **Musawwarat** costruito su terrazzamento artificiale, le colonne di fronte all'ingresso del tempio sono decorate in maniera differente l'una dall'altra. Il tempio di **Musawwarat Es Sufra** era posto in una bella vallata circondata da colline. Oggi sono visibili i resti di un vasto tempio che ebbe un grande importanza. La sua caratteristica principale è il Grande Recinto per la presenza di numerosi muri che circondano varie costruzioni ed un tempio costruito nel I° sec. d.C. Le rampe inclinate, una testa di muro a forma di elefante e le decorazioni di un piccolo tempio nei pressi, fanno pensare che questo animale avesse un ruolo di primo piano, probabilmente che il tempio fosse dedicato a lui.






La **sesta cateratta del Nilo** è nelle gole di Sabaloka, a sud di Bagarawia.


<http://www.inognidove.it/viaggilevi-sudan/>





La **Necropoli Reale di Meroe** si trova a circa 3 chilometri dal Nilo su di alcune colline ricoperte di piccole dune di sabbia gialla. Circa 40 piramidi, alcune perfettamente conservate, sveltano con la loro forma aguzza verso il cielo terso. Le piccole cappelle votive poste di fronte alle piramidi presentano le pareti decorate con bassorilievi che mostrano episodi della vita del Faraone ed immagini delle divinità. La necropoli fu utilizzata fra il 400 a.C. ed il 400 d.C. nel periodo di maggior splendore della civiltà meroitica.





Il **campo tendato di Meroe**, di proprietà de 'I Viaggi di Maurizio Levi' è localizzato in pieno deserto a pochi chilometri dalle fantastiche piramidi della **Necropoli Reale di Meroe**. La sistemazione consiste in dieci lussuose tende (4x4mt), arredate con gusto e toilettes private. Un ristorante con un caratteristico arredamento rustico africano con travi e tetto in paglia sono a disposizione degli ospiti che possono così gustare l'atmosfera di questo deserto con grande confort.



Traghetto (**Ponton**) l'unico modo per attraversare il Nilo dove non c'è ancora un ponte. In queste occasioni c'è la possibilità di apprezzare l'ospitalità nubiana e di fare degli interessanti incontri.



La **quinta cateratta del Nilo** si trova a nord di Atbara.





Formazioni nel deserto





Hofra, che significa 'catino', è una specie di cratere circolare dal fondo di sabbia bianca e con scoscese pareti di roccia nera.

<http://www.inognidove.it/viaggilevi-sudan/>






Nel **wadi Onib** si trovano i resti di un'antica miniera d'oro. Tra le rovine delle abitazioni dei minatori, giacciono abbandonate numerose macine di pietra. Grazie al particolare movimento rotatorio, queste macine erano adatte a sbriciolare i sassi che provenivano dalla vena aurifera.

<http://www.inognidove.it/viaggilevi-sudan/>





La mitica *Berenice Pancrisia*, la città dell'oro, si compone di un vasto insediamento abitativo e di costruzioni sparse nell'alveo asciutto del **wadi Allaqi**. In corrispondenza dell'ampia ansa formata dall'uadi, che scorre da est per poi piegare verso nord, si trovano due imponenti roccaforti.

<http://www.inognidove.it/viaggilevi-sudan/>





Mandria di dromedari diretta in **Egitto**, dove gli sfortunati animali verranno venduti come carne da macello.



MINI GUIDA – SUDAN

NOMADI E SITI ARCHEOLOGICI SCONOSCIUTI



Deserto nubiano.

<http://www.inognidove.it/viaggilevi-sudan/>

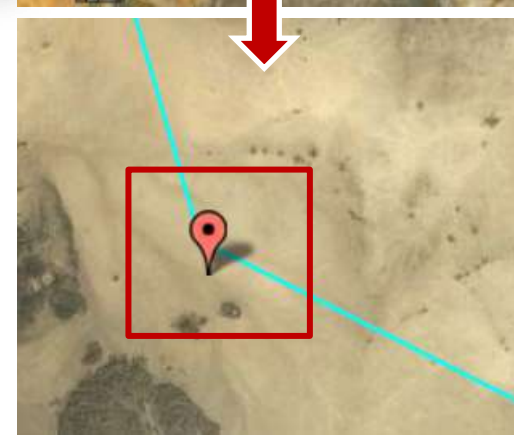




I *lorries* sono gli abituali mezzi di trasporto nei deserti sudanesi, spesso la gente viaggia sul tetto.



Capanna dei nomadi **Bisharin**, sottogruppo dei **Bejia**..



VIAGGI E SPEDIZIONI



FINE



I Viaggi di Maurizio Levi

L'ESSENZA DEL VIAGGIARE

Tel. +39 02 34934528 - Via Londonio 4 - 20154 Milano

MINI GUIDA

SUDAN

NOMADI E SITI ARCHEOLOGICI SCONOSCIUTI